



АДМИНИСТРАЦИЯ ГОРОДА ПЕРМИ  
ДЕПАРТАМЕНТ ЗЕМЕЛЬНЫХ ОТНОШЕНИЙ

РЕШЕНИЕ

о размещении объектов № 21-01-45-352 от 05 НОЯ 2020

г. Пермь, ул. Сибирская, 15

Департамент земельных отношений администрации города Перми в соответствии с пунктом 3 статьи 39.36 Земельного кодекса Российской Федерации, Положением о порядке и условиях размещения объектов на землях или земельных участках, находящихся в государственной или муниципальной собственности, на территории Пермского края без предоставления земельных участков и установления сервитутов, публичного сервитута, утвержденным постановлением Правительства Пермского края от 22.07.2015 № 478-п

**разрешает** АО «Газпром газораспределение Пермь» (ИНН 5902183841, ОГРН 1025900512670, место нахождения: 614000, Пермский край, г. Пермь, ул. Петропавловская, 43)

**размещение объекта:** существующие наземные элементы газопровода с кадастровым номером 59:01:3911638:165

**на землях:** государственная собственность на которые не разграничена

**на срок:** бессрочно

**местоположение:** Пермский край, г. Пермь, Мотовилихинский район, ул. Новгородская 1-я

**способ размещения объекта:** наземный

Территория, согласно схеме, расположена в зоне с особым условием использования территорий: приаэродромная территория аэродрома аэропорта Большое Савино.

АО «Газпром газораспределение Пермь»:

Соблюдать правила охранных зон воздушного пространства, установленные постановлением Правительства Российской Федерации от 11.03.2010 № 138 «Об утверждении Федеральных правил использования воздушного пространства Российской Федерации».

**Приложение:** схема предполагаемых к использованию земель или части земельного участка на 1 л. в 1 экз.

Первый заместитель  
начальника департамента



Л.В.Раевская

**Схема предполагаемых к использованию земель или части земельного участка**

Объект: существующие наземные элементы газопровода с кадастровым номером 59:01:3911638:165:

Местоположение: г. Пермь, Мотовилихинский район, ул. 1-я Новгородская;

Площадь земель или части земельного участка: 1 м<sup>2</sup>;

Категория земель: земли населенных пунктов;

Вид разрешенного использования: -

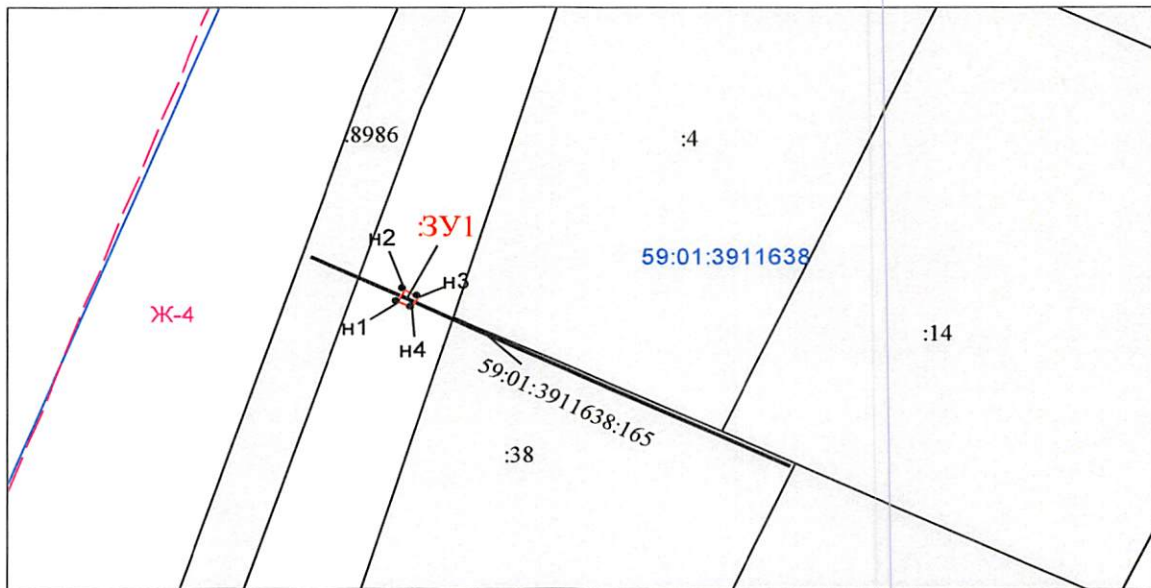
## Система координат МСК59

Каталог координат, м

№ точки границ	X	Y
н1	522690.92	2238611.18
н2	522691.82	2238611.60
н3	522691.40	2238612.50
н4	522690.50	2238612.08












Описание границ смежных землепользователей:

Границы н1-н1 - земли общего пользования.



**Масштаб 1:500**

**Условные обозначения:**

- |   |   |
|---|---|
|  | Граница охранных и территориальных зон  |
|  | Существующая часть границы, сведения о которой достаточны для определения её местоположения             |
|  | Характерная точка границы, сведения о которой позволяют однозначно определить ее положение на местности |
|  | Кадастровый номер земельного участка  |
|  | Граница кадастрового деления  |
|  | Номер кадастрового квартала по сведениям ГКН  |
|  | Обозначение характерной точки границ  |
|  | Граница образуемого земельного участка  |
|  | Обозначение образуемого земельного участка  |
|  | Обозначение территориальной зоны  |
|  | Обозначение охранной зоны   |

Заявитель: АО "Газпром газораспределение Пермь" по доверенности А.К. Порубов  
(подпись, расшифровка подписи)  
МП (для юридических лиц и индивидуальных предпринимателей)

